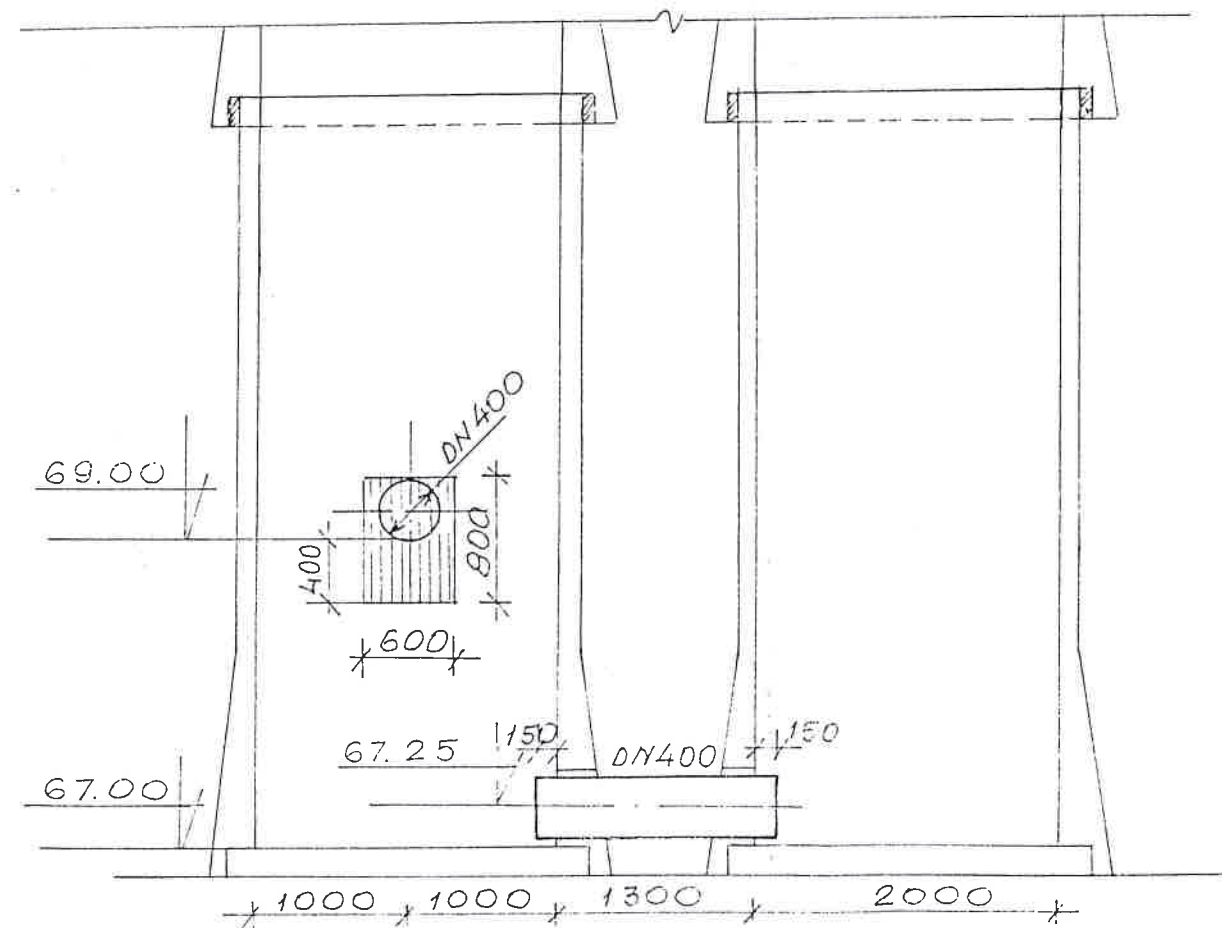
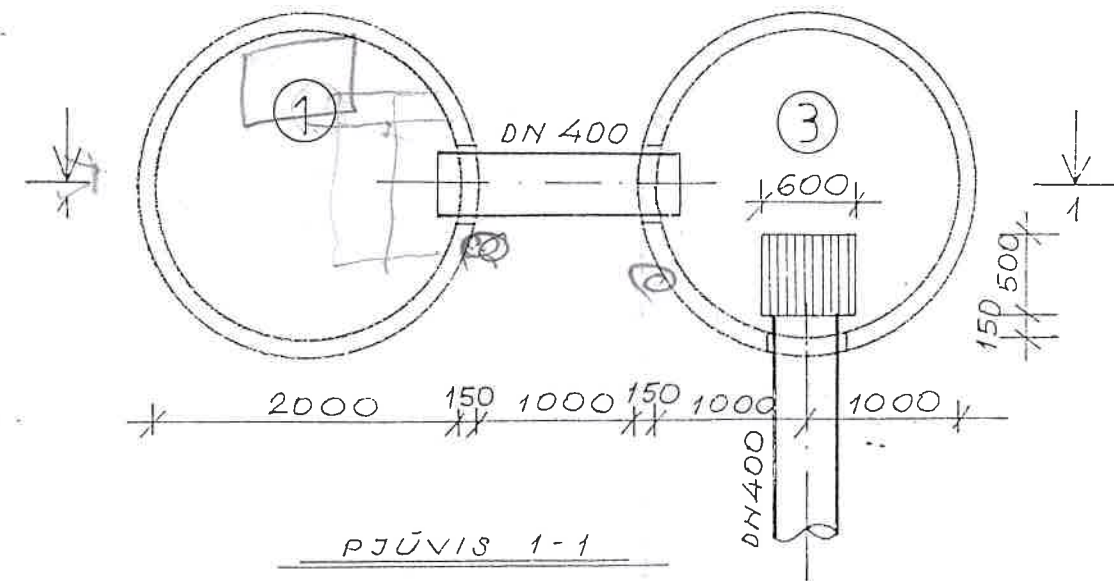
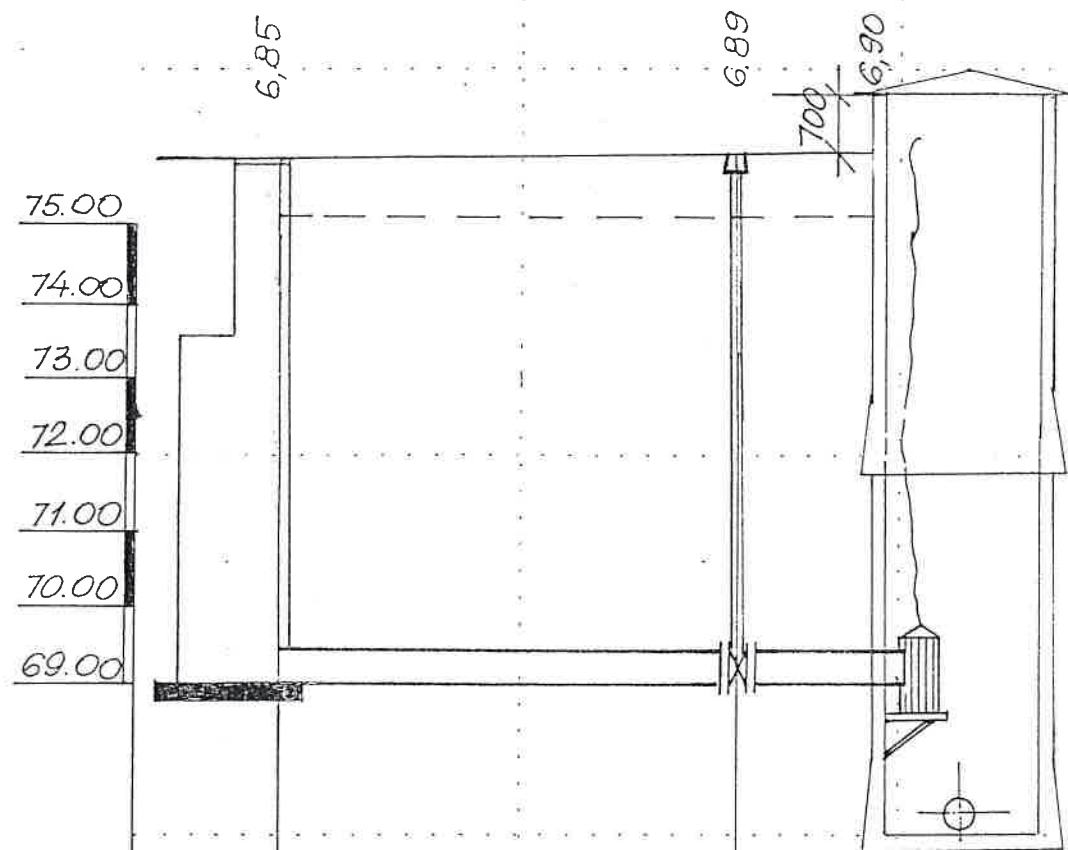





NUOTEKŲ SIURBLINĖ NEŠMENŲ SURINKIMO
ŠULINYS



VAMZDŽIO AR LATAKO DUGNO ALTITUDĖ	69.05		
PROJEKTUOJAMO ŽEMĖS PAVIRŠIAUS ALTITUDĖ	75.90		
ESAMO ŽEMĖS PAVIRŠIAUS ALTITUDĖ	75.10		
VAMZDŽIO IR IZOLIACIJOS TIPAS		BESLĖGIAI PVC VAMZDŽIAI DN 400	
PAGRINDAS		SUTANKINTAS SMĖLINIS GRUNTAS	
ILGIS	1	8.0	0.0065
ATSTUMAI		6.0	2.0
ŠULINIŲ IR CHARAKTERINGŲ TAŠKŲ NUMERIAI	1 DN 1500		K1

Atesta- to Nr.	AB "MIESTPROJEKTAS"				BUTINIŲ NUOTEKŲ SIURBLINĖ IR SLĖGINĖ LINIJA KAUNO LEZ	
0333						
1594	Sk.virš	K. Amolevičius		01.09	BUTINIŲ NUOTEKŲ SIURBLINĖ	
1593	PVPDV	V. Nemickas		01.09		
	Projekt.	M. Skipskytė		01.09	SAVITAKINĖS LINIJOS IŠILGINIS PROFILIS Mh 1:100 Mv :100	
TP,DP	UAB "KADUVA" TŪB KONSORCIUMAS "POŽEMINIAI VAMZDYNAI"				6293 – TP,DP – 1 – VN-2	Laidos 0
						Lapas 1
						Lapų 1